# ALLEGATO "A"

## Comune di GUARDIAGRELE
Provincia di CH

# DIAGRAMMA DI GANTT

**cronoprogramma dei lavori**
(Allegato XV e art. 100 del D.Lgs. 9 aprile 2008, n. 81 e s.m.i.)
(D.Lgs. 3 agosto 2009, n. 106)

| | |
|---|---|
| **OGGETTO:** | INTERVENTI DI RIPRISTINO DELLA VIABILITÀ SU STRADE COMUNALI DIVERSE E NEI TRATTI INTERESSATI DAL TRANSITO DEI MEZZI DEI CANTIERI TERNA RETE ITALIA S.P.A. |
| **COMMITTENTE:** | COMUNE DI GUARDIAGRELE . |
| **CANTIERE:** | STRADE COMUNALI DIVERSE, GUARDIAGRELE (CH) |

GUARDIAGRELE, 11/06/2018

**IL COORDINATORE DELLA SICUREZZA**

_____
(ARCHITETTO TINARI LINO)

*per presa visione* **IL**

**COMMITTENTE**

_____

**ARCHITETTO TINARI LINO**
VIA SAN BARTOLOMEO, 99/A 66016
GUARDIAGRELE (CH)
Tel.: 3485175114 - 087183029
E-Mail: linotinari@gmail.com

| Nome attività | Durata |
|---|---|
| Intervento 1 – Località Cerchiara 01 | |
| Allestimento di cantiere temporaneo su strada | 1 g |
| Asportazione di strato di usura e collegamento | 1 g |
| Formazione di fondazione stradale | 1 g |
| Pozzetti di ispezione e opere d'arte | 1 g |
| Formazione di manto di usura e collegamento | 1 g |
| Posa di pavimenti per esterni in masselli di porfido a “coda di pavone | 1 g |
| Realizzazione di segnaletica orizzontale | 1 g |
| Smobilizzo del cantiere | 1 g |
| **Intervento 2 – Località Cerchiara 02** | 4 g |
| Allestimento di cantiere temporaneo su strada | 1 g |
| Asportazione di strato di usura e collegamento | 1 g |
| Formazione di fondazione stradale | 1 g |
| Pozzetti di ispezione e opere d'arte | 1 g |
| Formazione di manto di usura e collegamento | 1 g |
| Realizzazione di segnaletica orizzontale | 1 g |
| Smobilizzo del cantiere | 1 g |
| **Intervento 3 – Località Crognaleto** | 10 g |
| Allestimento di cantiere temporaneo su strada | 1 g |
| Realizzazione della recinzione e degli accessi al cantiere | 1 g |
| Allestimento di depositi, zone per lo stoccaggio dei materiali e | 1 g |
| Allestimento di servizi igienico-assistenziali del cantiere | 1 g |
| Allestimento di servizi sanitari del cantiere | 1 g |
| Realizzazione di impianto di messa a terra del cantiere | 1 g |
| Realizzazione di impianto elettrico del cantiere | 1 g |
| Realizzazione di impianto idrico dei servizi igienico-assistenzia | 1 g |
| Scavo di pulizia generale dell'area del cantiere | 1 g |
| Scavo di sbancamento | 1 g |
| Realizzazione della carpenteria per le strutture in fondazione | 1 g |
| Lavorazione e posa ferri di armatura per le strutture in fondazic | 1 g |
| Getto in calcestruzzo per le strutture in fondazione | 1 g |
| Realizzazione di gabbionate in rete metallica | 2 g |
| Formazione di fondazione stradale | 1 g |
| Pozzetti di ispezione e opere d'arte | 1 g |
| Asportazione di strato di usura e collegamento | 1 g |
| Formazione di manto di usura e collegamento | 2 g |
| Montaggio di guard-rails | 1 g |
| Realizzazione di segnaletica orizzontale | 1 g |
| Smobilizzo del cantiere | 1 g |
| **Intervento 4 – Cenericcio** | 5 g |
| Allestimento di cantiere temporaneo su strada | 1 g |
| Asportazione di strato di usura e collegamento | 1 g |
| Formazione di fondazione stradale | 1 g |
| Formazione di manto di usura e collegamento | 4 g |
| Smobilizzo del cantiere | 1 g |
| **Intervento 5 – Località Voire** | 5 g |

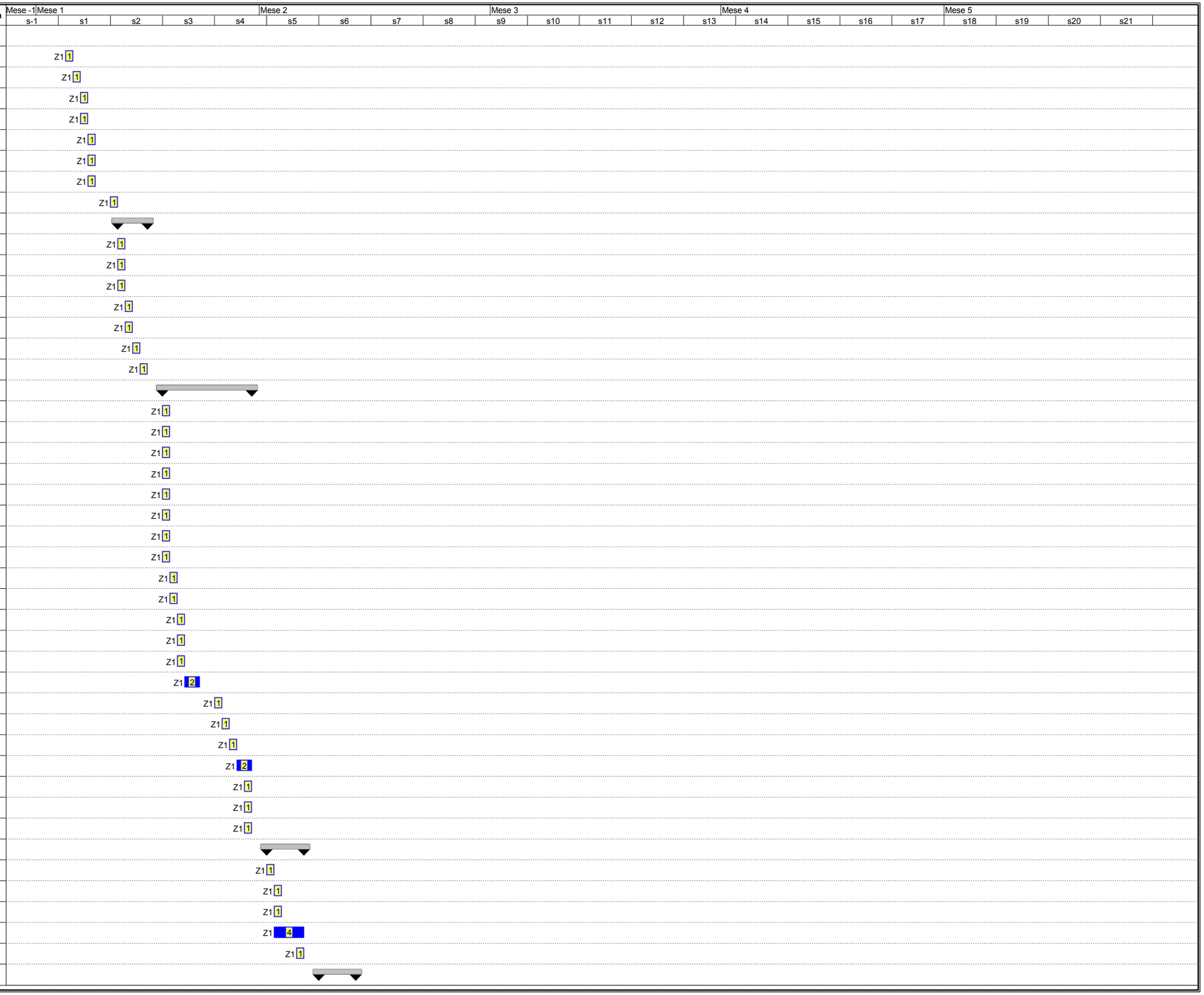

| Nome attività | Durata |
|---|---|
| Allestimento di cantiere temporaneo su strada | 1 g |
| Asportazione di strato di usura e collegamento | 1 g |
| Pozzetti di ispezione e opere d'arte | 1 g |
| Formazione di fondazione stradale | 1 g |
| Formazione di manto di usura e collegamento | 2 g |
| Smobilizzo del cantiere | 1 g |
| **Intervento 6 – Località Colle Tripio** | 2 g |
| Allestimento di cantiere temporaneo su strada | 1 g |
| Asportazione di strato di usura e collegamento | 1 g |
| Pozzetti di ispezione e opere d'arte | 1 g |
| Formazione di manto di usura e collegamento | 1 g |
| Smobilizzo del cantiere | 1 g |
| **Intervento 7 – Località Colle Tripio 02** | 2 g |
| Allestimento di cantiere temporaneo su strada | 1 g |
| Asportazione di strato di usura e collegamento | 1 g |
| Pozzetti di ispezione e opere d'arte | 1 g |
| Formazione di manto di usura e collegamento | 1 g |
| Smobilizzo del cantiere | 1 g |
| **Intervento 8-9-10 – Villa San Vincenzo-Acessi** | 3 g |
| Allestimento di cantiere temporaneo su strada | 1 g |
| Asportazione di strato di usura e collegamento | 1 g |
| Pozzetti di ispezione e opere d'arte | 1 g |
| Formazione di manto di usura e collegamento | 1 g |
| Smobilizzo del cantiere | 1 g |
| **Intervento 11 - Parcheggio ex-ospedale** | 8 g |
| Allestimento di cantiere temporaneo su strada | 1 g |
| Realizzazione della recinzione e degli accessi al cantiere | 1 g |
| Allestimento di depositi, zone per lo stoccaggio dei materiali e | 1 g |
| Taglio di alberi ed estirpazione delle ceppaie | 1 g |
| Trasporto a recupero di legna e frascame | 1 g |
| Scavo di pulizia generale dell'area del cantiere | 1 g |
| Realizzazione di marciapiedi | 2 g |
| Asportazione di strato di usura e collegamento | 1 g |
| Formazione di manto di usura e collegamento | 1 g |
| Realizzazione di segnaletica orizzontale | 1 g |
| Smobilizzo del cantiere | 1 g |
| **Intervento 12 – Via Morice** | 4 g |
| Allestimento di cantiere temporaneo su strada | 1 g |
| Asportazione di strato di usura e collegamento | 1 g |
| Pozzetti di ispezione e opere d'arte | 1 g |
| Formazione di manto di usura e collegamento | 2 g |
| Realizzazione di segnaletica orizzontale | 1 g |
| Smobilizzo del cantiere | 1 g |
| **Intervento 13 – Località Comino 01 – Centro abitato** | 2 g |
| Allestimento di cantiere temporaneo su strada | 1 g |
| Asportazione di strato di usura e collegamento | 1 g |

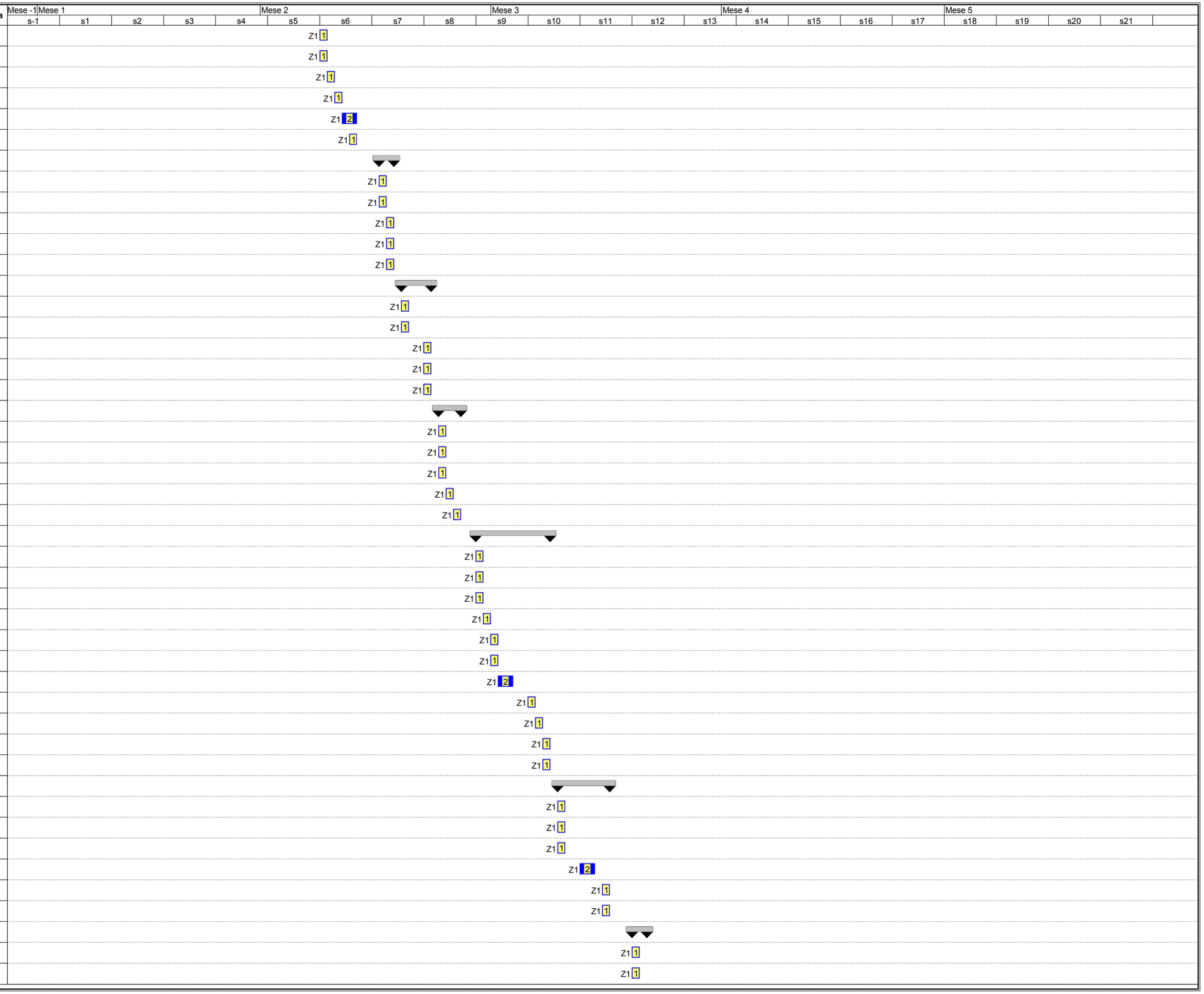

| Nome attività | Durata |
|---|---|
| Formazione di manto di usura e collegamento | 1 g |
| Realizzazione di segnaletica orizzontale | 1 g |
| Smobilizzo del cantiere | 1 g |
| **Intervento 14 – Località Comino 02 – Località Raselli** | 2 g |
| Allestimento di cantiere temporaneo su strada | 1 g |
| Asportazione di strato di usura e collegamento | 1 g |
| Formazione di manto di usura e collegamento | 1 g |
| Realizzazione di segnaletica orizzontale | 1 g |
| Smobilizzo del cantiere | 1 g |
| **Intervento 15 – Località Comino 03 – Località San Clemente** | 2 g |
| Allestimento di cantiere temporaneo su strada | 1 g |
| Asportazione di strato di usura e collegamento | 1 g |
| Formazione di manto di usura e collegamento | 1 g |
| Realizzazione di segnaletica orizzontale | 1 g |
| Smobilizzo del cantiere | 1 g |
| **Intervento 16 – Località Caporosso 01 – Centrale elettrica** | 5 g |
| Allestimento di cantiere temporaneo su strada | 1 g |
| Asportazione di strato di usura e collegamento | 1 g |
| Formazione di manto di usura e collegamento | 3 g |
| Realizzazione di segnaletica orizzontale | 1 g |
| Smobilizzo del cantiere | 1 g |
| **Intervento 17 – Località Caporosso 02 – Zona rotatoria** | 7 g |
| Allestimento di cantiere temporaneo su strada | 1 g |
| Asportazione di strato di usura e collegamento | 1 g |
| Formazione di manto di usura e collegamento | 4 g |
| Realizzazione di segnaletica orizzontale | 1 g |
| Smobilizzo del cantiere | 1 g |
| | |
| | |
| **LEGENDA Zona:** | |
| Z1 = ZONA UNICA | |